

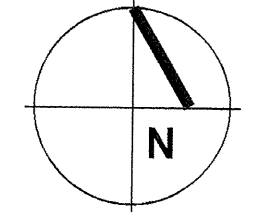


# ŻEBRY-SŁAWKI

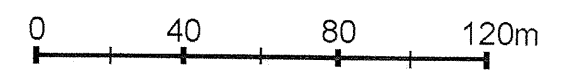
## GMINA OLSZEWO-BORKI

### POWIAT OSTROŁĘCKI

**MIEJSCOWY PLAN  
ZAGOSPODAROWANIA  
PRZESTRZENNEGO**



SKALA 1 : 2 000






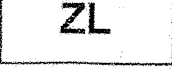





**RYSUNEK NR 66**

Załącznik nr 1  
Do Uchwały nr **XXX / 193 / 06**  
Rady Gminy Olszewo-Borki  
Z dnia **30 czerwca 2006r.**

Przewodniczący Rady Gminy Olszewo-Borki .....

**OZNACZENIA:**

-  Granica administracyjna miejscowości
-  Linia rozgraniczająca tereny o różnym przeznaczeniu i sposobie użytkowania, stanowiąca granicę planu
-  Linia rozgraniczająca tereny o różnym przeznaczeniu i sposobie użytkowania, stanowiąca granicę planu
-  Tereny zabudowy mieszkaniowej jednorodzinnej
-  Tereny zabudowy zagrodowej i mieszkaniowej jednorodzinnej
-  Tereny lasów
-  Drogi publiczne:  
Droga powiatowa
-  Drogi gminne
-  Droga wewnętrzna

Mazowieckie Biuro  
Planowania Przestrzennego  
i Rozwoju Regionalnego  
w Warszawie  
Oddział Terenowy w Ciechanowie  
ul. Powstańców Warszawskich 11, 05-400 Ciechanów  
tel. (0-23) 672 93 70, telex 672 93 99

Opracowanie:  
Mazowieckie Biuro Planowania Przestrzennego  
i Rozwoju Regionalnego w Warszawie  
Oddział Terenowy w Ciechanowie