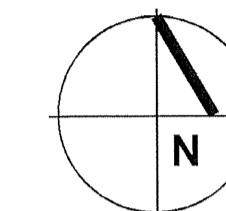


# ŻEBRY-CHUDEK

## GMINA OLSZEWO-BORKI

### POWIAT OSTROŁĘCKI

MIEJSCOWY PLAN  
ZAGOSPODAROWANIA  
PRZESTRZENNEGO



SKALA 1 : 2 000

















RYСУNEK NR 62

Załącznik nr 1

Do Uchwały nr XXX / 193 / 06  
Rady Gminy Olszewo-Borki  
Z dnia 30 czerwca 2006r.

Przewodniczący Rady Gminy Olszewo-Borki .....

**OZNACZENIA:**

-  Granica administracyjna miejscowości
-  Linia rozgraniczająca tereny o różnym przeznaczeniu i sposobie użytkowania, stanowiąca granicę planu
-  Linia rozgraniczająca tereny o różnym przeznaczeniu i sposobie użytkowania, stanowiąca granicę planu
-  Nieprzekraczalna linia zabudowy
-  Stanowiska archeologiczne
-  Tereny zabudowy zagrodowej i mieszkaniowej jednorodzinnej
-  Tereny zabudowy zagrodowej w gospodarstwach rolnych
-  Tereny usług, produkcji, składów i magazynów
-  Tereny lasów
-  Tereny zalesień
-  Tereny obiektów i urządzeń komunikacji kolejowej
-  Drogi publiczne:
-  Droga wojewódzka 544
-  Droga wewnętrzna

Opracowanie:  
Mazowieckie Biuro Planowania Przestrzennego  
i Rozwoju Regionalnego w Warszawie  
Oddział Terenowy w Ciechanowie  
ul. Pomiślaków w Warszawie 11, 05-400 Ciechanów  
tel. (0-23) 672 98 70; tel/fax 672 35 99

