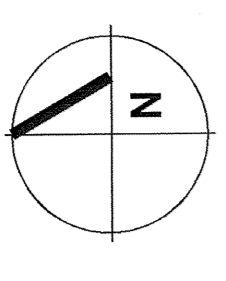
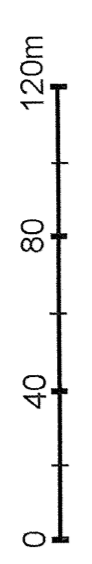


# ŻEBRY-CHUDEK GMINA OLSZEWO-BORKI POWIAT OSTROŁĘCKI

## MIEJSKOWY PLAN ZAGOSPODAROWANIA PRZESTRZENNEGO



SKALA 1 : 2 000




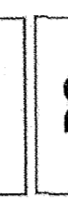

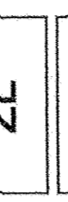

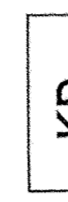



**RYСУNEK NR 63**

Załącznik nr 1  
Do Uchwały nr XXX / 193 / 06  
Rady Gminy Olszewo-Borki  
z dnia 30 czerwca 2006r.

Przewodniczący Rady Gminy Olszewo-Borki .....

**OZNACZENIA:**

-  Granica administracyjna miejscowości
-  Linia rozgraniczająca tereny o różnym przeznaczeniu i sposobie użytkowania, stanowiąca granicę planu
-  Linia rozgraniczająca tereny o różnym przeznaczeniu i sposobie użytkowania, stanowiąca granicę planu
-  Tereny powierzchniowej eksploatacji surowców naturalnych
-  PG Tereny lasów
-  ZL Tereny obiektów i urządzeń komunikacji kolejowej
-  KK Drogi publiczne
-  KD<sub>w</sub> Droga wojewódzka 544
-  Granica złoża kruszywa naturalnego



WYKONANIE PRZEZ  
BIURO PLANOWANIA PRZESTRZENNEGO  
I ROZWOJU REGIONALNEGO  
ODDZIAŁ TERENOWY W CIECHANOWIE  
ul. G. Ż. 87/88/76, telefon 642 33 99

Opracowanie:  
Maciejka Elżbieta Planowania Przestrzennego  
i Rozwoju Regionalnego w Warszawie  
Oddział Terenowy w Ciechanowie