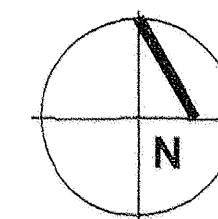


ZABRODZIE GMINA OLSZEWO-BORKI POWIAT OSTROŁĘCKI

MIEJSCOWY PLAN ZAGOSPODAROWANIA PRZESTRZENNEGO



SKALA 1 : 2 000










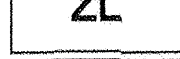



RYSUNEK NR 59

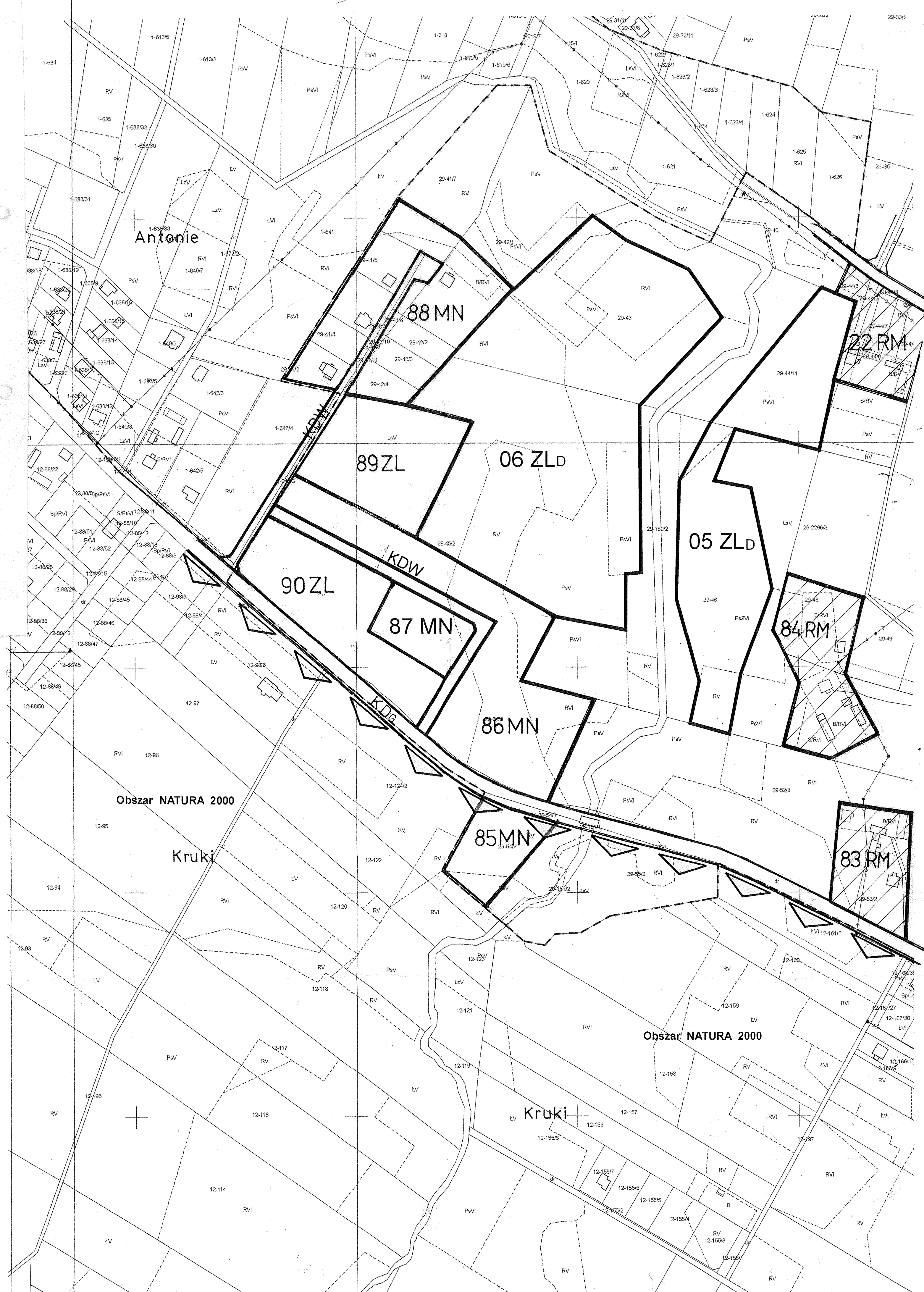
Załącznik nr 1

Do Uchwały nr **XXX / 193 / 06**
Rady Gminy Olszewo-Borki
Z dnia **30 czerwca 2006r.**

Przewodniczący Rady Gminy Olszewo-Borki

OZNACZENIA:

-  Granica administracyjna miejscowości
-  Linia rozgraniczająca tereny o różnym przeznaczeniu i sposobie użytkowania, stanowiąca granicę planu
-  Linia rozgraniczająca tereny o różnym przeznaczeniu i sposobie użytkowania, stanowiąca granicę planu
-  Granica obszaru "Natura 2000"
-  Tereny zabudowy mieszkaniowej jednorodzinnej
-  Tereny zabudowy zagrodowej w gospodarstwach rolnych
-  Tereny rolnicze i zieleni nieurządzonej
-  Tereny lasów
-  Tereny zalesień
- Drogi publiczne:**
-  Drogi gminne
-  Droga wewnętrzna



MAZOWIECKIE BIURO
PLANOWANIA PRZESTRZENNEGO
I ROZWOJU REGIONALNEGO
W WARSZAWIE
Oddział Terenowy w Ciechanowie
ul. Powstańców Warszawskich 11, 06-400 Ciechanów
tel. (0-23) 672 98 70; telex 672 35 99

Opracowanie:
Mazowieckie Biuro Planowania Przestrzennego
i Rozwoju Regionalnego w Warszawie
Oddział Terenowy w Ciechanowie