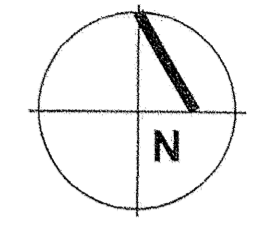


ZABIELE WIELKIE GMINA OLSZEWO-BORKI POWIAT OSTROŁĘCKI

MIEJSCOWY PLAN ZAGOSPODAROWANIA PRZESTRZENNEGO



SKALA 1 : 2 000














RYSUNEK NR 55

Załącznik nr 1
Do Uchwały nr **XXX / 193 / 06**
Rady Gminy Olszewo-Borki
Z dnia **30 czerwca 2006r.**

Przewodniczący Rady Gminy Olszewo-Borki



OZNACZENIA:

-  Granica administracyjna miejscowości
-  Linia rozgraniczająca tereny o różnym przeznaczeniu i sposobie użytkowania, stanowiąca granicę planu
-  Linia rozgraniczająca tereny o różnym przeznaczeniu i sposobie użytkowania, stanowiąca granicę planu
-  Stanowiska archeologiczne
-  Tereny obiektów i urządzeń produkcji, składów i magazynów
-  Tereny rolnicze
-  Tereny obiektów i urządzeń komunikacji kolejowej
-  Drogi publiczne:
-  Drogi wojewódzka 544
-  Drogi gminne
-  Droga wewnętrzna

Zabiele Piliki

MAZOWIECKIE BIURO
PLANOWANIA PRZESTRZENNEGO
I ROZWOJU REGIONALNEGO
w WARSZAWIE
Oddział Terenowy w Ciechanowie
ul. Powstańców Warszawskich 11, 06-400 Ciechanów
tel. (0-23) 672 99 70; telefaks 672 95 99

Opracowanie:
Mazowieckie Biuro Planowania Przestrzennego
i Rozwoju Regionalnego w Warszawie
Oddział Terenowy w Ciechanowie