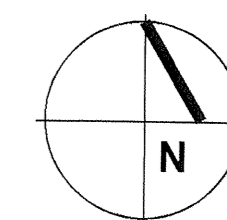


ZABIELE-PILIKI GMINA OLSZEWO-BORKI POWIAT OSTROŁĘCKI

MIEJSCOWY PLAN ZAGOSPODAROWANIA PRZESTRZENNEGO



SKALA 1 : 2 000



RYSUNEK NR 53








Załącznik nr 1

Do Uchwały nr **XXX / 193 / 06**
Rady Gminy Olszewo-Borki
Z dnia **30 czerwca 2006r.**

Przewodniczący Rady Gminy Olszewo-Borki



OZNACZENIA:

-  Granica administracyjna miejscowości
-  Linia rozgraniczająca tereny o różnym przeznaczeniu i sposobie użytkowania, stanowiąca granicę planu
-  Linia rozgraniczająca tereny o różnym przeznaczeniu i sposobie użytkowania, stanowiąca granicę planu
-  Stanowiska archeologiczne
-  Tereny zabudowy zagrodowej w gospodarstwach rolnych
-  Tereny usług z możliwością lokalizacji zabudowy mieszkaniowej
-  Drogi publiczne:
Droga wojewódzka 544

MAZOWIECKIE BIURO
PLANOWANIA PRZESTRZENNEGO
I ROZWOJU REGIONALNEGO
W WARSZAWIE
Oddział Terenowy w Ciechanowie
ul. Powstańców Warszawskich 11, 06-400 Ciechanów
tel. (0-23) 672 98 70; tel/fax 672 35 99

Opracowanie:
Mazowieckie Biuro Planowania Przestrzennego
i Rozwoju Regionalnego w Warszawie
Oddział Terenowy w Ciechanowie