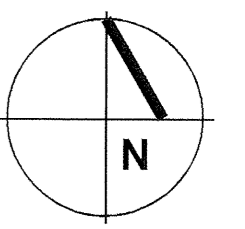


# STEPNA-MICHAŁKI GMINA OLSZEWO-BORKI POWIAT OSTROŁĘCKI

## MIEJSCOWY PLAN ZAGOSPODAROWANIA PRZESTRZENNEGO



SKALA 1 : 2 000  
0 40 80 120m










### RYSUNEK NR 49

Załącznik nr 1  
Do Uchwały nr XXX / 193 / 06  
Rady Gminy Olszewo-Borki  
Z dnia 30 czerwca 2006r.

Przewodniczący Rady Gminy Olszewo-Borki .....



#### OZNACZENIA:

-  Granica administracyjna miejscowości
-  Linia rozgraniczająca tereny o różnym przeznaczeniu i sposobie użytkowania, stanowiąca granicę planu
-  Linia rozgraniczająca tereny o różnym przeznaczeniu i sposobie użytkowania, stanowiąca granicę planu
-  Tereny zabudowy mieszkaniowej jednorodzinnej
-  Tereny zabudowy zagrodowej i mieszkaniowej jednorodzinnej
-  Tereny zabudowy zagrodowej w gospodarstwach rolnych
-  Drogi publiczne:
-  Droga powiatowa
-  Drogi gminne

MAZOWIECKIE BIURO  
PLANOWANIA PRZESTRZENNEGO  
I ROZWOJU REGIONALNEGO  
W WARSZAWIE  
Oddział Terenowy w Ciechanowie  
ul. Piłsudskiego 11, 05-603 Ciechanów  
tel. (0-23) 672 98 70, fax 672 35 99

Opracowanie:  
Mazowieckie Biuro Planowania Przestrzennego  
i Rozwoju Regionalnego w Warszawie  
Oddział Terenowy w Ciechanowie