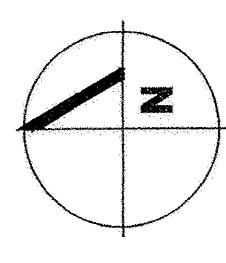


RZANIEC

GMINA OLSZEWO-BORKI

POWIAT OSTROLEŃSKI

MIEJSOWY PLAN ZAGOSPODAROWANIA PRZESTRZENNEGO












SKALA 1 : 2 000

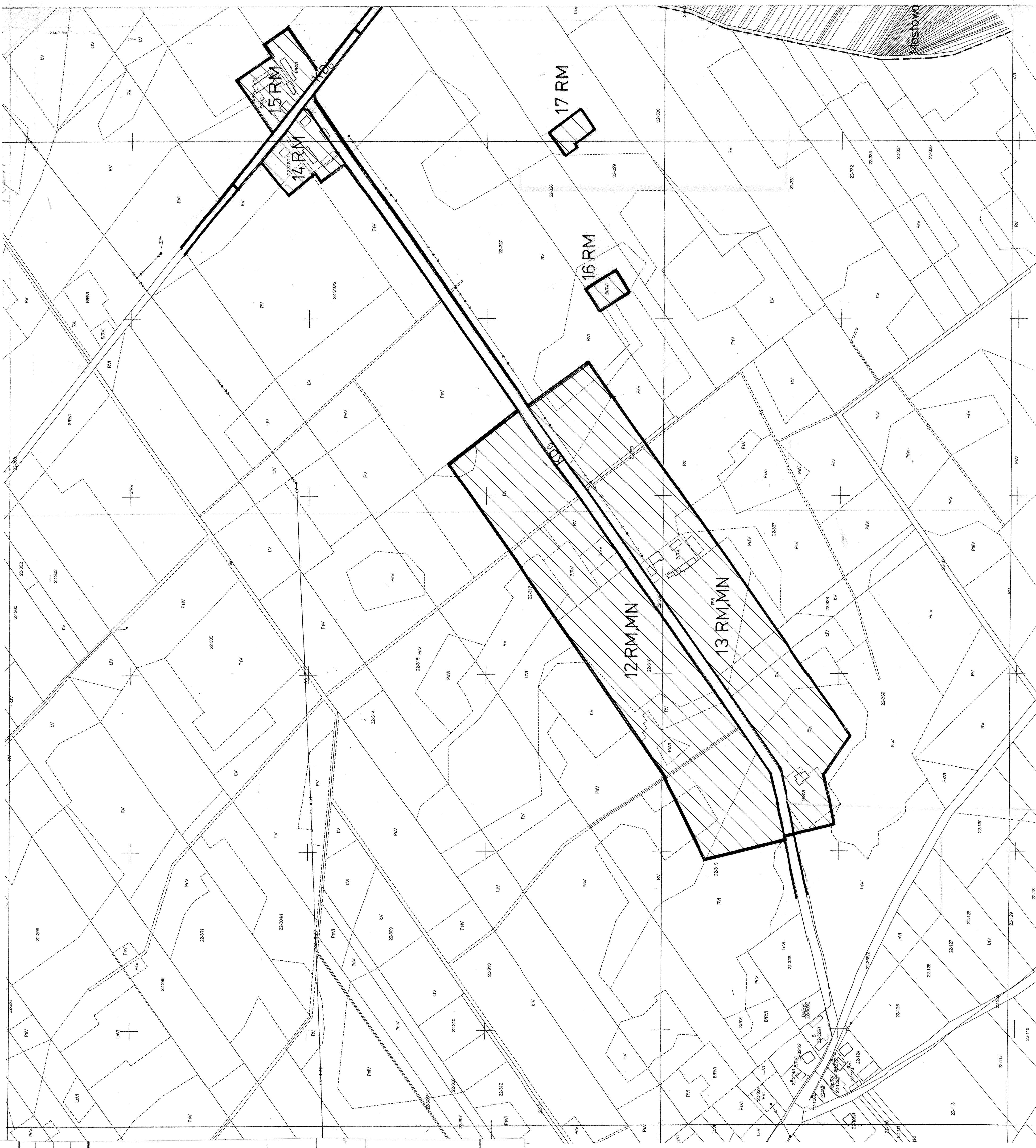
RYSUNEK NR 45

Załącznik nr 1
Do Uchwały nr XXX / 193 / 06
Rady Gminy Olszewo-Borki
Z dnia 30 czerwca 2006r.

Przewodniczący Rady Gminy Olszewo-Borki

OZNACZENIA:

-  Granica administracyjna miejscowości
-  Linia rozgraniczająca tereny o różnym przeznaczeniu i sposobie użytkowania, stanowiąca granicę planu
-  Linia rozgraniczająca tereny o różnym przeznaczeniu i sposobie użytkowania, stanowiąca granicę planu
-  Tereny zabudowy zagrodowej i mieszkaniowej jednorodzinnej
-  Tereny zabudowy zagrodowej w gospodarstwach rolnych
-  Tereny lasów
-  Drogi publiczne:
-  Drogi gminne
-  Droga wewnętrzna



MAZOWIECKIE BIURO
PLANOWANIA PRZESTRZENNEGO
I ROZWOJU REGIONALNEGO
w WARSZAWIE
Olszaki 1
ul. Pruszyńskiego 1, 05-400 Białobrzegi
tel. (0-22) 672 88 70, telefaks 672 35 09

Opracowanie:
Mazowieckie Biuro Planowania Przestrzennego
i Rozwoju Regionalnego w Warszawie
Oddział Terenowy w Ciechanowie