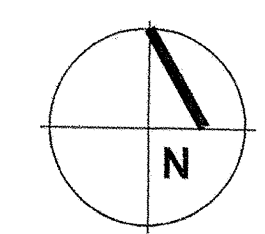


RATAJE

GINA OLSZEWO-BORKI

POWIAT OSTOŁĘCKI

MIEJSCOWY PLAN
ZAGOSPODAROWANIA
PRZESTRZENNEGO



SKALA 1: 2 000









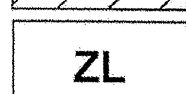



RYSUNEK NR 43

Załącznik nr 1
Do Uchwały nr **XXX / 193 / 06**
Rady Gminy Olszewo-Borki
Z dnia **30 czerwca 2006r.**

Przewodniczący Rady Gminy (Olszewo-Borki)



OZNACZENIA:

-  Granica administracyjna gminy
-  Granica administracyjna miejscowości
-  Linia rozgraniczająca tereny o różnym przeznaczeniu i sposobie użytkowania, stanowiąca granicę planu
-  Linia rozgraniczająca tereny o różnym przeznaczeniu i sposobie użytkowania, stanowiąca granicę planu
-  Tereny zabudowy zagrodowej i mieszkaniowej jednorodzinnej
-  Tereny zabudowy zagrodowej w gospodarstwach rolnych
-  Tereny lasów
-  Drogi publiczne:
-  Drogi gminne
-  Droga wewnętrzna

MAZOWIECKIE BIURO
PLANOWANIA PRZESTRZENNEGO
I ROZWOJU REGIONALNEGO
W WARSZAWIE
Oddział Terenowy w Ciechanowie
ul. Powstańców Warszawskich 11, 06-400 Ciechanów
tel. (0-23) 672 60 70; fax 672 35 99

Opracowanie:
Mazowieckie Biuro Planowania Przestrzennego
i Rozwoju Regionalnego w Warszawie
Oddział Terenowy w Ciechanowie