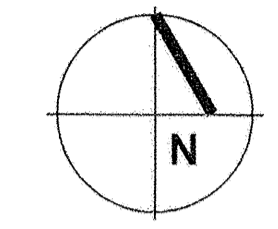




NAKŁY

GMINA OLSZEWO-BORKI POWIAT OSTROŁĘCKI

MIEJSCOWY PLAN ZAGOSPODAROWANIA PRZESTRZENNEGO



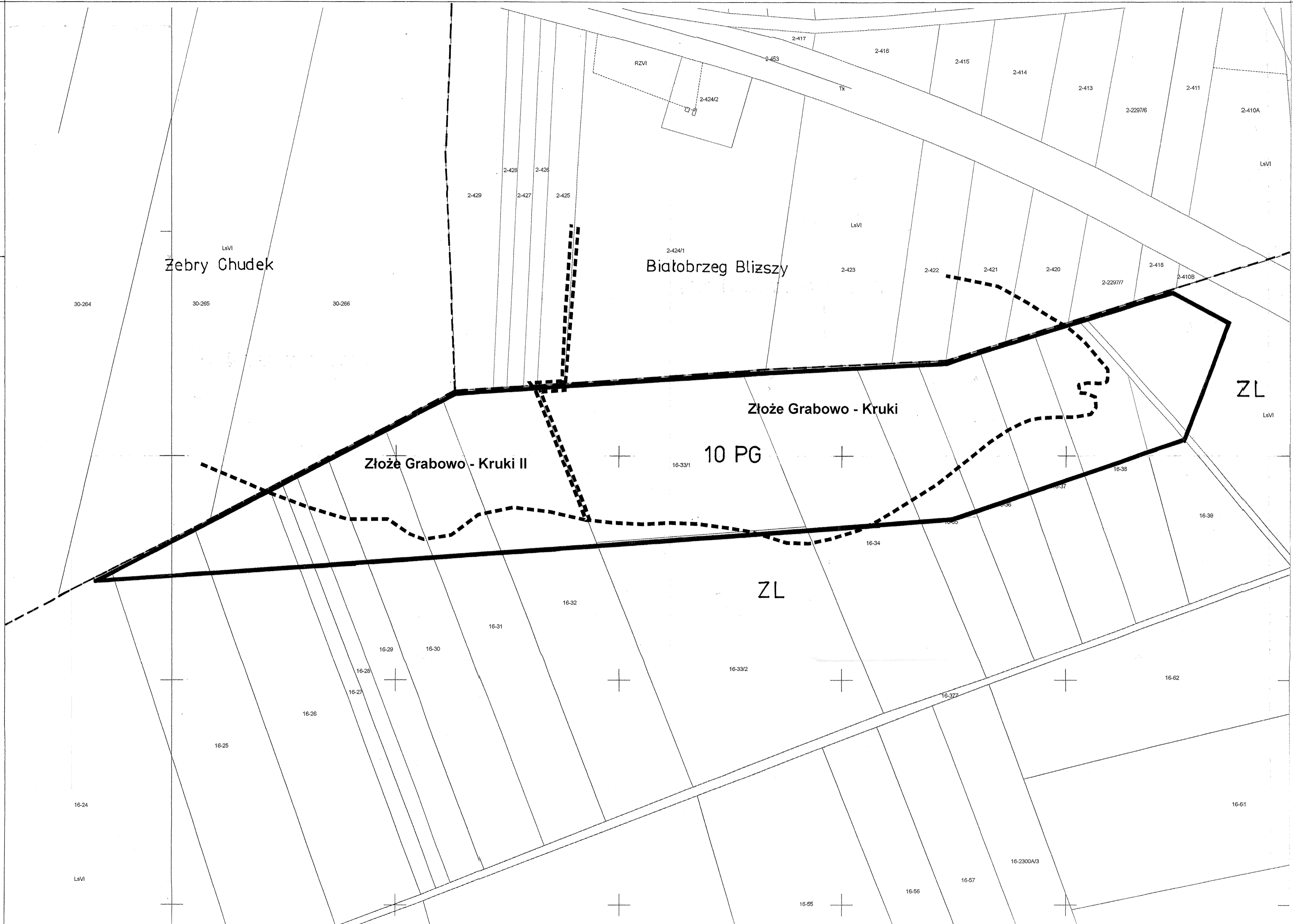
SKALA 1: 2 000



RYSUNEK NR 32

Załącznik nr 1
Do Uchwały nr XXX / 193 / 06
Rady Gminy Olszewo-Borki
Z dnia 30 czerwca 2006r.

Przewodniczący Rady Gminy Olszewo-Borki



ZL






Złoże Grabowo - Kruki

10 PG

Złoże Grabowo - Kruki II

ZL

OZNACZENIA:

-  Granica administracyjna miejscowości
-  Linia rozgraniczająca tereny o różnym przeznaczeniu i sposobie użytkowania, stanowiąca granicę planu
-  Tereny powierzchniowej eksploatacji surowców naturalnych
-  Tereny lasów
-  Granica złoża kruszywa naturalnego

MAZOWIECKIE BIURO
PLANOWANIA PRZESTRZENNEGO
I ROZWOJU REGIONALNEGO
W WARSZAWIE
Oddział Terenowy w Ciechanowie
ul. Powstańców Warszawskich 11, 06-800 Ciechanów
tel. (0-23) 672 98 70, telefaks 672 98 99

Opracowanie:
Mazowieckie Biuro Planowania Przestrzennego
i Rozwoju Regionalnego w Warszawie
Oddział Terenowy w Ciechanowie